

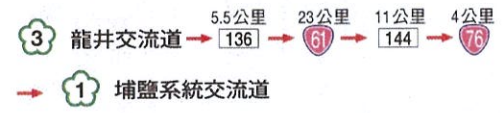
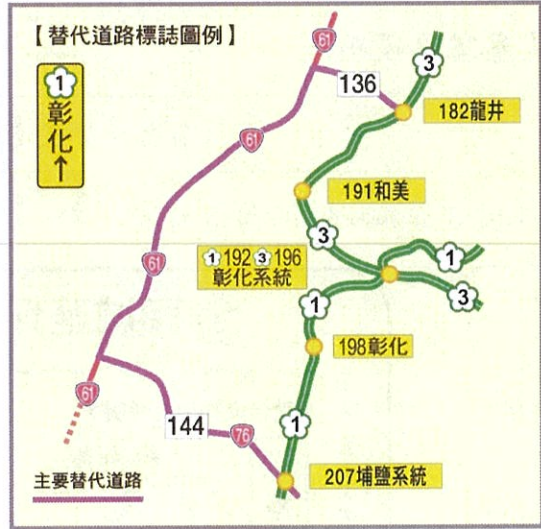
107 年端午節連續假期疏運措施一覽表

一、國道易壅塞路段疏運

國道易壅塞路段	省縣道替代道路及路線圖
國 5 頭城至坪林	<p>國 3 頭城-台 9-國 5 坪林</p> <div style="border: 1px solid black; border-radius: 15px; padding: 10px; text-align: center;"> <h3 style="margin: 0;">5 頭城至坪林替代道路</h3> <p style="margin: 5px 0;">【替代道路標誌圖例】</p>  <p style="margin: 5px 0;">33公里</p> <p style="margin: 5px 0;">5 頭城交流道 → 9 → 5 坪林交流道</p> <p style="margin: 5px 0;">主要替代道路</p> </div>
國 3 龍井至國 1 埔鹽系統南下	國 3 龍井-縣道 136-台 61-縣道 144-台 76-國 1 埔鹽系統

3 龍井至 1 埔鹽系統

【替代道路標誌圖例】



埔鹽系統南下封閉期間，請參考入口匝道封閉圖

國 6 舊正至台中
地區

國 6 舊正-市道中 118-台 63-台中地區

6 舊正至台中地區替代道路

【替代道路標誌圖例】 台中(大里地區)



國 1 國 3 新竹至彰化地區雙向

國 1 國 3 新竹-台 61-縣道 144-台 76-國 1 埔鹽系統-台 76-國 3 中興系統



埔鹽系統南下封閉期間，請參考入口匝道封閉圖

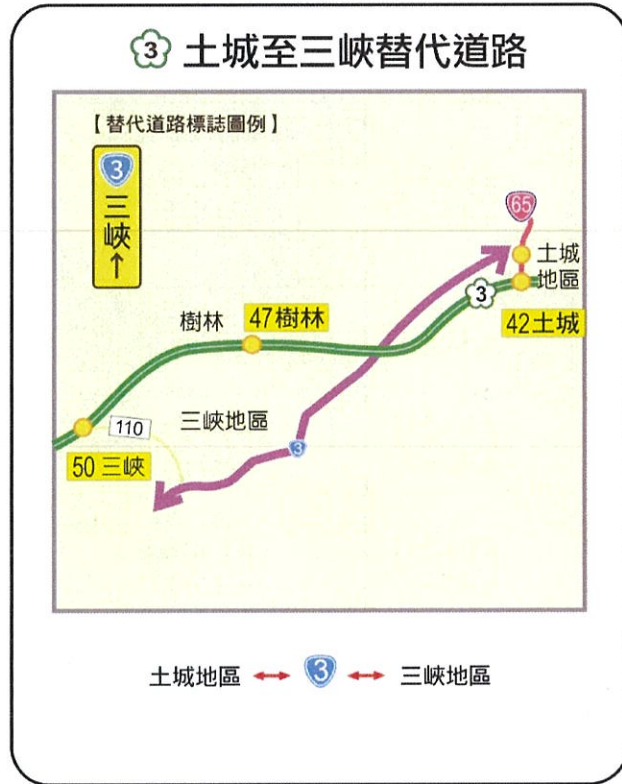
國 1 湖口至新竹南下

湖口(竹北)地區-台 1-新竹地區



國 3 土城至三峽
雙向

土城地區-台 3-三峽地區



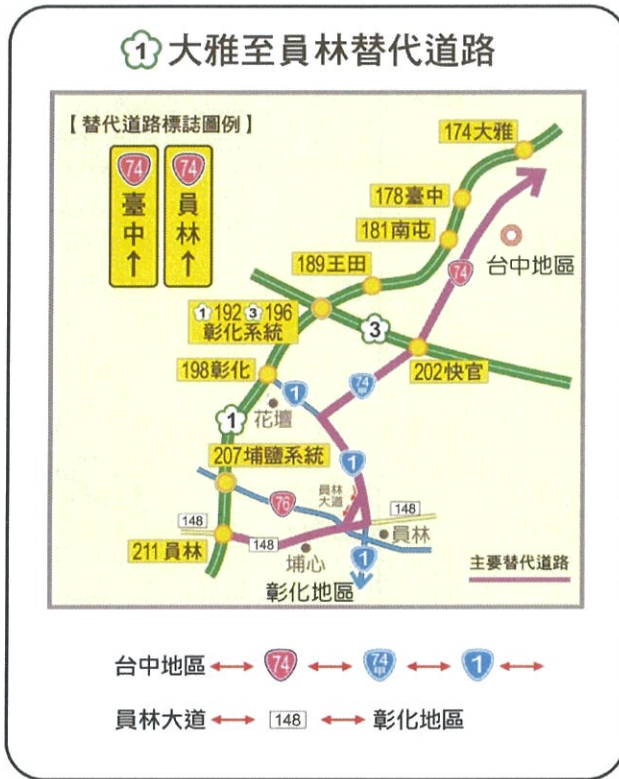
國 3 三峽至大溪
雙向

三峽地區-台 3-大溪地區



國 1 大雅至員林
雙向

台中地區-台 74-台 74 甲-台 1-彰化地區



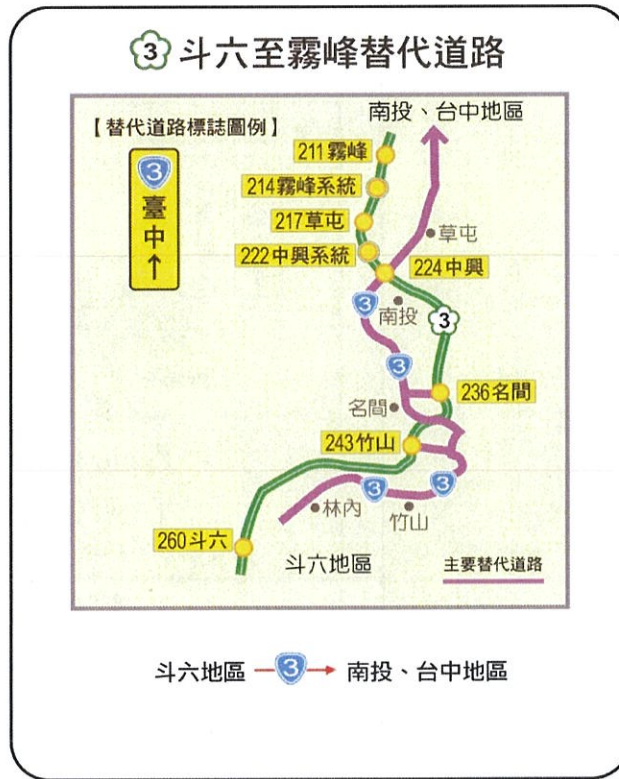
國 3 草屯至快官
雙向

南投地區-台 14-彰化地區



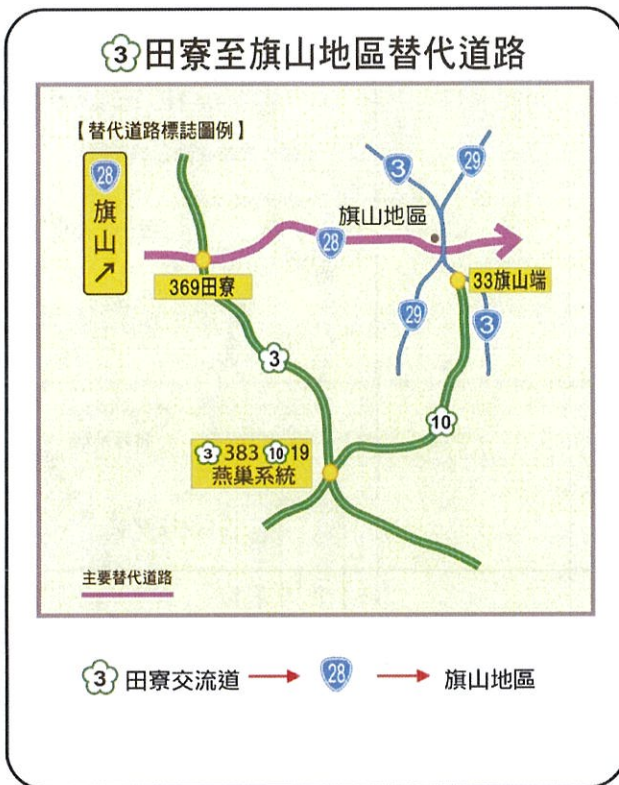
國 3 斗六-台 3-霧峰

國 3 斗六至霧峰
北上



國 3 田寮-台 28-旗山地區

國 3 田寮至旗山
地區



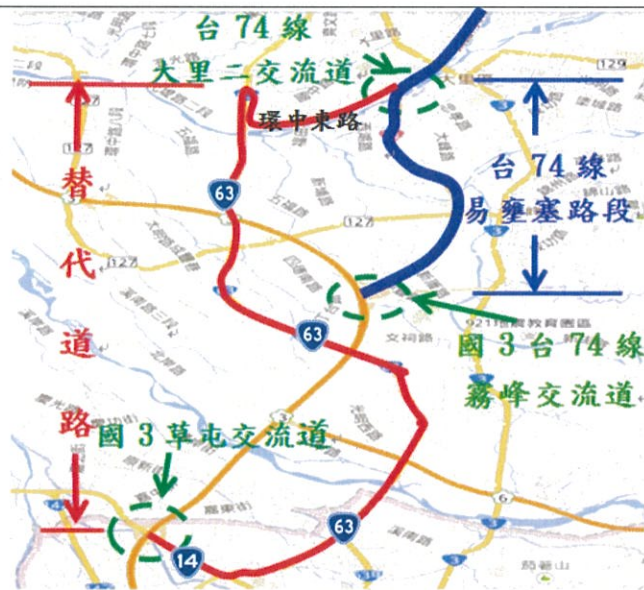
二、省道易壅塞路段之疏運措施

項次	省道易壅塞路段	相關疏運措施	備註(替代道路示意圖)
1	台 14 線 51K+500 與國道 6 號愛蘭交流道路口	<ol style="list-style-type: none"> 1. 回程台 14 線往西接愛蘭交流道外側車道紅燈右轉常綠疏解車流。 2. 台 14 線增加主幹道綠燈秒數。 3. 因應愛蘭交流道回堵，設置直行往北山交流道牌面並配合警方指揮改道。亦設置 VD 與 CMS 連動系統，台 14 線 53K+500 建立壅塞觀測點，車流由愛蘭交流道回堵至觀測點時，通知高公局中區養護工程分局放寬匝道儀控綠燈時間，並啟動本處及高公局中區養護工程分局 CMS 發布改道訊息(愛蘭交流道壅塞請直行北山交流道)。 4. 警廣 VPN 系統登錄壅塞訊息、周邊 CMS 發佈交通資訊。 	
2	台 74 線環線主線、台 74 線快官、霧峰交流道	<ol style="list-style-type: none"> 1. 請高公局中區交控於台 74 線霧峰交流道壅塞時，自松竹路往霧峰方向沿線上匝道 CMS 顯示霧峰壅塞請改道訊息；快官交流道壅塞時，自市政路至烏日沿線上匝道之 CMS 宣導快官壅塞請改道訊息。 2. 請高公局中區養護工程分局交控延長霧峰、快官交流道匝道儀控綠燈時間，於平面上匝道豎立式 CMS 播放台 74 線壅塞訊息。 3. 視情況由現場警察機動調整下匝道與平面路口號誌秒數。 4. 於警廣 VPN 系統登錄壅塞訊息，於周邊 CMS 發佈交通資訊。 5. 已規劃由台 74 線大里二匝道駛出，經由環中東路、台 63 線及台 	

項次	省道易壅塞路段	相關疏運措施	備註(替代道路示意圖)
		<p>14線銜接國道3號草屯交流道，避開國道3號霧峰路段之壅塞車潮。</p> <p>6. 另針對台74線霧峰端壅塞，近期於台74線大里二增設LED告示牌，於台74線匯入國道3號匝道壅塞時，導引車輛下匝道改行台63線。</p>	
3	<p>台 14 甲線 7K-32K 清境農場</p>	<ol style="list-style-type: none"> 1. 利用警方與橫向單位建立之群組「台 14 甲線連續假日交通聯繫網」相互通報路況，針對用路人違規影響車流順暢部分作即時處置，群組內提供停車場可用空間等相關資訊。 2. 協請高公局中區養護工程分局交控於國道 6 號東向 CMS 播放清境壅塞訊息。 3. 於連假時台 14 線沿線 CMS 發佈至清境旅行時間及其相關路況資訊予用路人，並於壅塞時宣導民眾勿開車上山。 4. 協請警方加強取締違規停車及指揮路邊停車秩序。 5. 警廣 VPN 系統登錄壅塞訊息、週邊 CMS 發佈交通資訊。 	
4	<p>日月潭周邊台 21 線 與台 21 甲線</p>	<ol style="list-style-type: none"> 1. 連假於台 14 線 52k+050 與台 21 線 55k+450 二處 CMS 發佈旅行時間。 2. 協請警方加強取締違規停車及指揮路邊停車秩序。 3. 協請高公局中區養護工程分局協助於國 6 東向 CMS 配合宣導壅塞訊息。 	

項次	省道易壅塞路段	相關疏運措施	備註(替代道路示意圖)
		4. 警廣 VPN 系統登錄壅塞訊息、週邊 CMS 發佈交通資訊。 5. 設置 VD 與 CMS 連動系統，台 14 線 53K+500 建立壅塞觀測點，車流由愛蘭交流道回堵至觀測點時，通知高公局中區養護工程分局放寬匝道儀控綠燈時間，並啟動本處及高公局中區養護工程分局 CMS 發布改道訊息(愛蘭交流道壅塞請直行北山交流道)，警方同時配合於路口指揮改道。	

台 74 線大里至霧峰交流道易壅塞路段替代道路



台 74 線大里二交流道→環中東路→台 63 線→台 14 線→國道 3 號草屯交流道

四、各地舉辦端午節系列活動疏運

項次	名稱	時間	地點	鄰近省、縣道	交通管制
1	2018 鹿港慶端陽活動	2018.05.26 ~ 06.19	彰化縣福興鄉	縣道 144 線、台 17 線、台 61 線、台 76 線	<p>(一)5 月 26 日龍王祭 封閉時間：5:00 至 18:00。 封閉區間：縣道 144 線(臨海路至沿海路)南岸全車道。</p> <p>(二)6 月 1 日至 6 月 14 日龍舟賽賽前練習 封閉期間：每日 8:00 至 17:30 分止。 封閉區間：縣道 144 線(臨海路至沿海路)南岸全車道。</p> <p>(三)6 月 15 日至 6 月 19 日龍舟賽預、決賽及場地佈置 封閉期間：6 月 15 日 8:00 至 6 月 19 日 18:00 止。 封閉區間：縣道 144 線(臨海路至沿海路)南岸全車道。</p> <p>(四)6 月 18 日至 6 月 19 日龍舟賽預、決賽及場地佈置 封閉期間：6 月 18 日 6:00 至 6 月 19 日 4:00 止。 封閉區間：縣道 144 線(臨海路至沿海路)北岸全車道。</p> <p>(五)6 月 18 日龍舟賽決賽 封閉期間：6 月 18 日 6:00 至 23:00 止。封閉區間：縣道 144 線(沿海路至員鹿路)南岸及北岸全車道。</p>

封閉期間改道示意圖詳如下：



五、施工工地（含新工單位）及管線挖掘交通維持

項次	施工區域 (路線、里程、路段名稱)	工期	連續假期期間交維措施
1	苗栗段： 台 13 甲線 8k+150~9k+600 道路 拓寬工程	107.02.21~108.08.06	雙向各 2 車道縮減為雙向各 1 車道。
2	苗栗段： 台 13 甲線 11k+600~13k+700 道 路拓寬工程	107.02.21~108.08.06	雙向各 2 車道縮減為雙向各 1 車道。
3	臺中段： 臺中市大里區中興路等 雨水下水道工程台 3 線 190K+560~191K+650	至 107 年 6 月 30 日止	目前圍南北雙向各 1 個機車道施工，維持雙向 4 個車道通行，端午節不施工。
4	臺中段： 台 12 線沙鹿陸橋改建 工程	第二階段： 106.01.23~107.07(工 期預計展延至 7 月)	採兩階段半半施工；第二階段兩側匝道橋梁雙向各 2 車道及兩側機車地下道施工封閉，中央主線橋梁雙向各 2 車道施工完成恢復通行。
5	彰化段： 台 17 線 44K+000 麥嶼 厝橋改建工程	105.03.25~107.8.18	南下線橋梁施工，以北上線 2 車道維持交通。
6	南投段： 台 14 乙線小溪橋北端 引道改善工程 台 14 乙線 14K+340~760	107.03.19~107.12.23	半半施工，封閉左側車道，右側雙向各一車道通行
7	南投段： 省道台 3 甲線 9K+88M 至 10K+326M(順樁向) 段(南投市彰南路二段 雙側汰換管線工程)	107.03.22~107.07.19	總路寬 10M，占用南下右側車道約 4M；尚有北上車道 6M 寬可供通行 (雙向指揮交通人員疏導車流)

8	信義段： 台 16 線 15K+361 中山 橋改建工程	105.12.05~107.06.21	<ol style="list-style-type: none">1. 連續假期內暫停施工。2. 現場佈設護欄及交通安全設施，南下、北上各保持 1 混和車道通行。
---	------------------------------------	---------------------	---

六、台 61 線通車路段疏運措施

項次	通車路段	通車時間	交通管制措施
1	台 61 線王功交流道至芳苑交流道		<ol style="list-style-type: none"> 1. 台 61 線彰化南下路段，已於王功交流道前 190K+670、191K+500 門架處設置「台 61 大城交流道」替代道路指示標誌。 2. 警廣 VPN 系統登錄壅塞訊息、通知用路人及早改道下王功交流道改行台 17 線南下芳苑→大城。 3. 壅塞時警廣 VPN 系統登錄壅塞訊息並通知彰化縣警察局於路口規劃固定崗 8 時至 22 時執行路口交通管制，視車流狀況機動調整路口號誌時制。 4. 彰化工務段調整替代道路台 61 線王功交流道→台 17 線→台 61 線芳苑交流道沿線路口於連續假期之號誌連鎖時制模式。
2	台 61 線橋頭交流道至大城交流道		<ol style="list-style-type: none"> 1. 台 17 線大城至芳苑交流道西濱未通車路段已增設替代道導引牌面 12 面。 2. 台 17 線(大城交流道)與 152 線路口號誌，彰化工務段已設定採遠端調控方式及平日及連續假期時制模式。 3. 台 17 線(大城交流道)與 152 線路口，警廣 VPN 系統登錄壅塞訊息、通知彰化縣警察局壅塞時規劃固定崗 8 時至 22 時執行路口交通管制，並視車流狀況機動調整路口號誌時制。 4. 請南工務段協調雲林縣警察局調整替代道路台 61 線橋頭交流道→工業路→台 17 線沿線路口於連續假期之號誌連鎖時制模式。
3	台 61 線苗栗路段		<ol style="list-style-type: none"> 1. 主線沿線號誌加長綠燈秒數，並請警方協助指揮交通及機動調整號誌 2. 建議高公局竹南交流道封閉時西濱交流道不宜實施匝道儀控管制以免造成台 61 線竹南段回堵